

GRAD LUDBREG

PROSTORNI PLAN UREĐENJA IZMJENE I DOPUNE III

4.4. GRAĐEVINSKA PODRUČJA

TUMAČ:

TERITORIJALNE I STATISTIČKE GRANICE

GRANICA ŽUPANIJE

GRANICA OPĆINE/GRADA

GRANICA NASELJA

RAZVOJ I UREĐENJE NASELJA

GRAĐEVINSKO PODRUČJE NASELJA
MJEŠOVITE NAMJENE

GRAĐEVINSKO PODRUČJE
ZONA MJEŠOVITE NAMJENE - POVREMENO STANOVANJE

IZDVOJENO GRAĐEVINSKO PODRUČJE IZVAN NASELJA

GOSPODARSKA NAMJENA

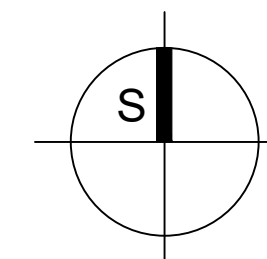
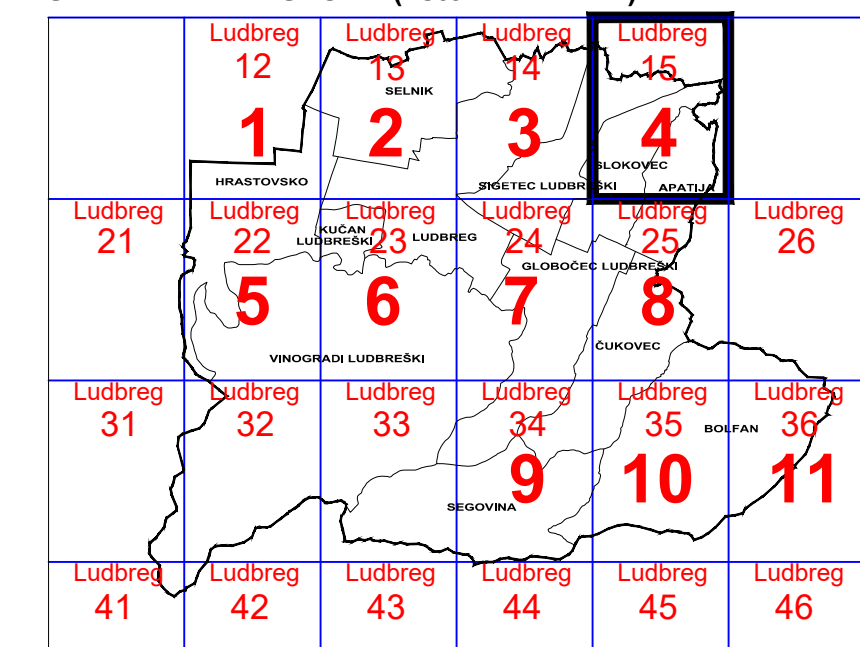
ZAŠTITNI PLANSKI KORIDOR PROMETNICE

DRŽAVNA BRZA CESTA

PODRUČJA PRIMJENE POSEBNIH MJERA UREĐENJA I ZAŠTITE

INUNDACIJSKI POJAS RIJEKA BEDNJA, PLITVICA I POTOK SEGOVINA

HEMA VEZE LISTOVA (listovi 4.1 - 4.11)



Županija:
VARAŽDINSKA ŽUPANIJA

Jedinica lokalne samouprave:
GRAD LUDBREG

Naziv prostornog plana:
PROSTORNI PLAN UREĐENJA - Izmjene i dopune III

Naziv kartografskog prikaza:
GRAĐEVINSKA PODRUČJA

Broj Plana:
A - 720-1/19

Faza izrade:
PLAN

Broj kartografskog prikaza:
4.4.

Mjerilo kartografskog prikaza:
1 : 5.000

Odluka predstavničkog tijela o Izradi Plana:
Službeni vjesnik Varaždinske županije br.13/20

Odluka predstavničkog tijela o donošenju Plana:
Službeni vjesnik Varaždinske županije br.49/20

Javna rasprava (datum objave):
16.06.2020. Večernji list
15.06.2020. Radio Ludbreg
15.06.2020. web stranica Grada Ludbrega (ludbreg.hr)
15.06.2020. www.mgipu.hr

Javni uvid održan:
od 16.06.2020. do 03.07.2020.

Pečat tijela odgovornog za provođenje javne rasprave:
M.P.

Odgovorna osoba:
Darko Rak, dipl.iur.
ime, prezime i potpis

Milijene Zavoda za prostorno uređenje Varaždinske županije sukladno članku 107. Zakona o prostornom uređenju (NN br. 153/13, 65/17, 114/18, 39/19, 98/19):
Klasa: 350-02/20-02/1, Urbroj: 2186/1-16/1-20-10 od 13.07.2020.g.

Pravna osoba koja je izradila Plan:
URBING d.o.o. za poslove prostornog uređenja i zaštite okoliša, Av.V. Holjevca 20, Zagreb

Pečat pravne osobe koja je izradila Plan:
URBING, d.o.o.
ZAGREB
M.P.

Odgovorna osoba:
Tihomir Knezić, dipl.ing.arch.
ime, prezime i potpis

Odgovorni voditelj:
Darko Martinec, dipl.ing.arch.

Ovlašteni arhitekt
URBANIST
A-U-134

Stručni tim u izradi plana:
Darko Martinec, dipl.ing.arch.
Petra Igrec, dipl.ing.arch.

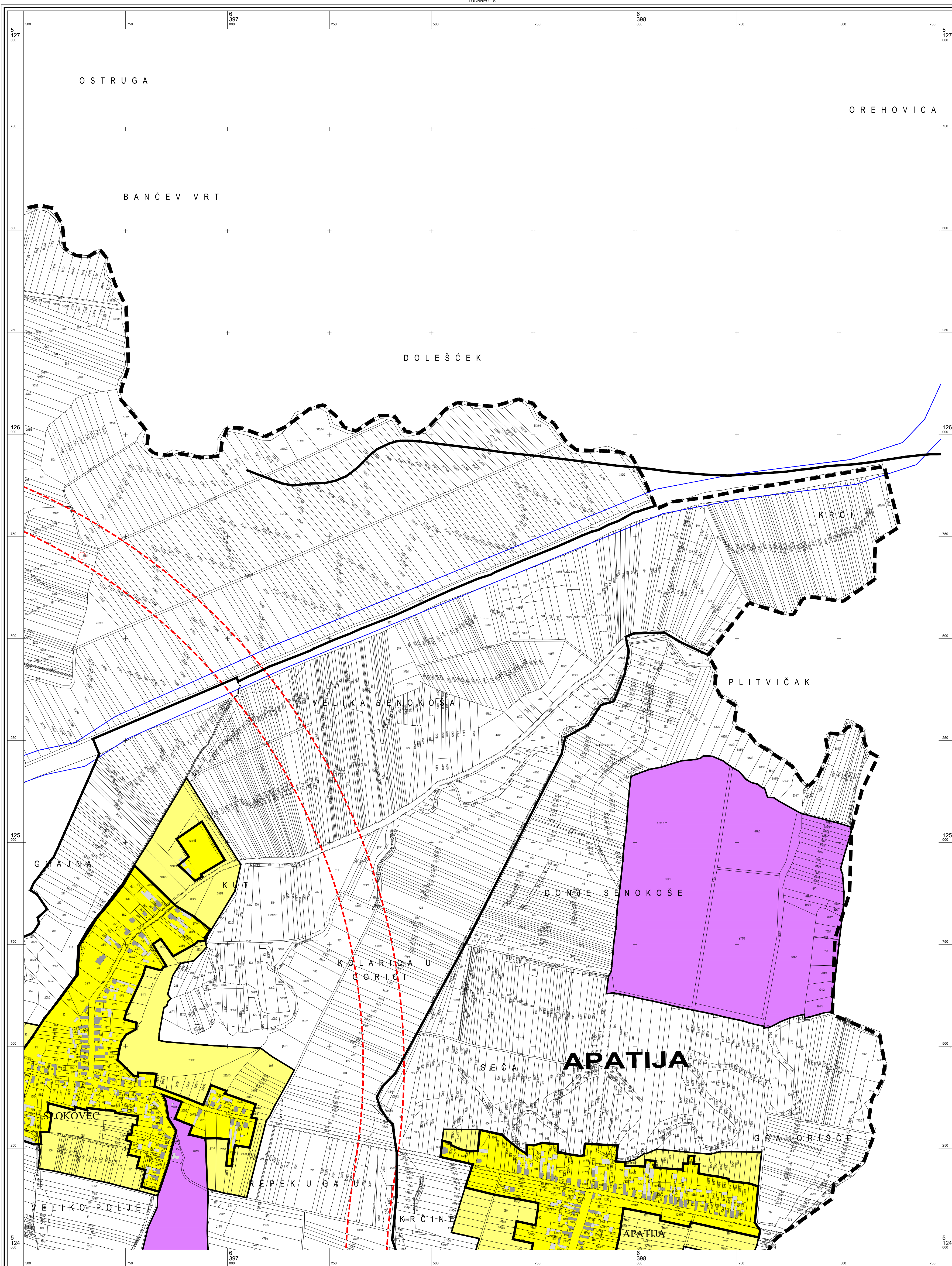
Ines Kotula, mag.ing.arch.

Pečat Gradskog vijeća:
M.P.

Predsjednik Gradskog vijeća:
Antun Šimić
ime, prezime i potpis

Istovjetnost ovog prostornog plana s izvornikom ovjerava:
ime, prezime i potpis

Pečat nadležnog tijela:
M.P.



Mjerilo 1 : 5000

