



# GRAD LUBREG PROSTORNI PLAN UREĐENJA

PROČIŠĆENI GRAFIČKI DIO  
NAKON IV. IZMJENA I DOPUNA PLANA

## 4.1. GRAĐEVINSKA PODRUČJA

### TUMAČ:

TERITORIJALNE I STATISTIČKE GRANICE

- GRANICA ŽUPANIJE
- GRANICA OPĆINE/GRADA
- GRANICA NASELJA

RAZVOJ I UREĐENJE NASELJA

- GRAĐEVINSKO PODRUČJE NASELJA MJEŠOVITE NAMJENE
- GRAĐEVINSKO PODRUČJE ZONA MJEŠOVITE NAMJENE - POVREMENO STANOVANJE

IZDVOJENO GRAĐEVINSKO PODRUČJE IZVAN NASELJA

- GOSPODARSKA NAMJENA
- SPORTSKO-REKREACIJSKA NAMJENA
- GROBLJE

ZAŠTITNI PLANSKI KORIDOR PROMETNICE

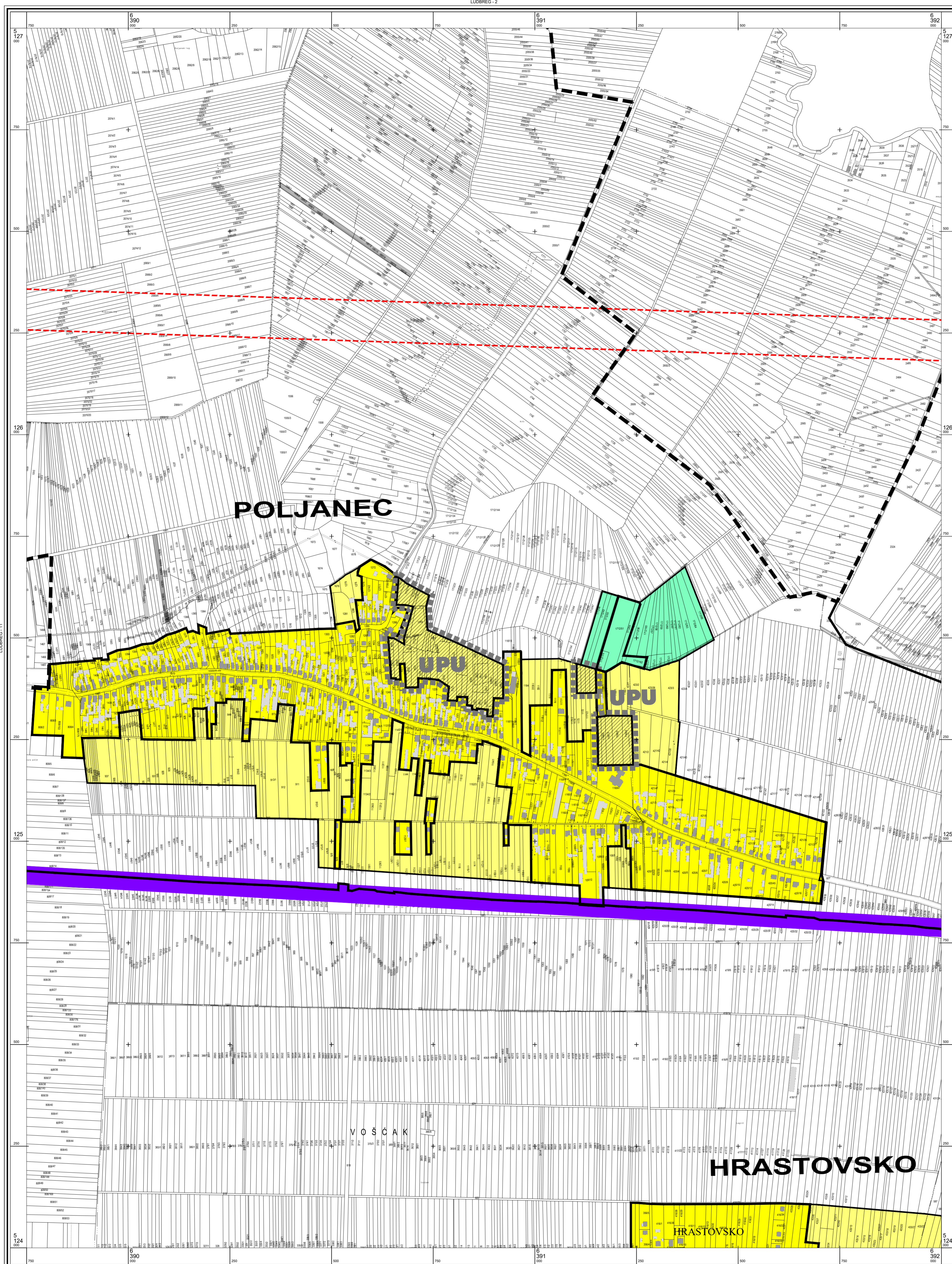
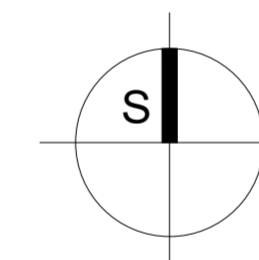
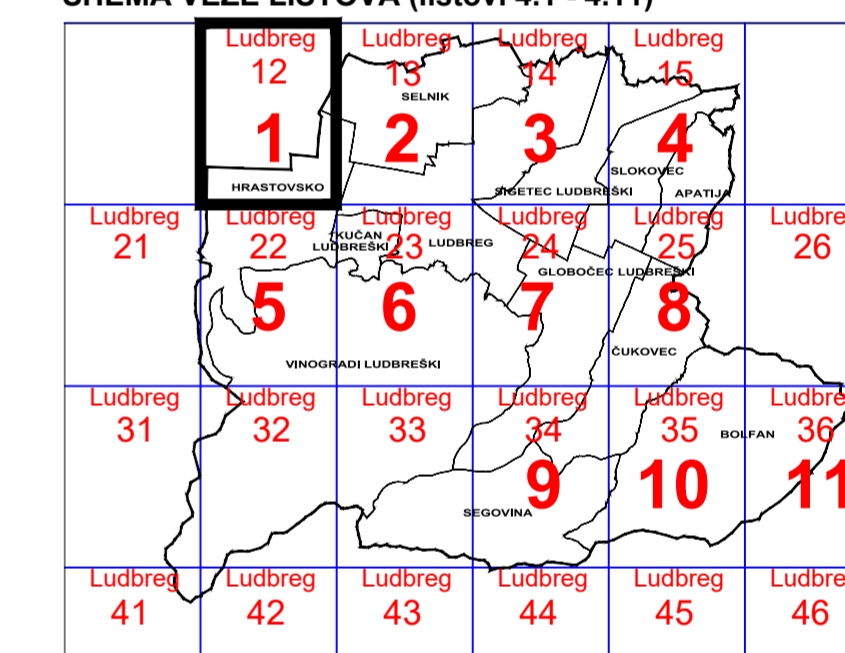
- DRŽAVNA BRZA CESTA

PODRUČJA PRIMJENE POSEBNIH MJERA UREĐENJA I ZAŠTITE

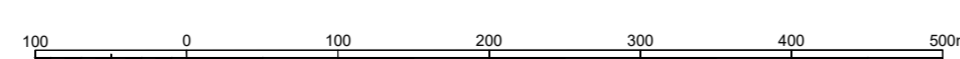
- OBUHVAAT OBEZNE IZRADJE URBANISTIČKOG PLANA

- INUNDACIJSKI POJAS RIJEKA BEDNJA, PLITVICA I POTOK SEGOVINA

### HEMA VEZE LISTOVA (listovi 4.1 - 4.11)



Mjerilo 1 : 5000



ELABORAT PROČIŠĆENOG TEKSTA  
ODREDBI ZA PROVEDBU I GRAFIČKOG DIJELA PLANA  
NAKON IV. IZMJENA I DOPUNA PLANA  
Službeni vjesnik Varaždinske županije br. 06/03, 22/08, 07/10-Ispravak, 06/15, 25/15-pročišćeni tekst,  
49/20, 70/20-pročišćeni tekst, 104/20, 04/21 - pročišćeni tekst

GRAFIČKI DIO PLANA

Naziv kartografskog prikaza:  
**GRAĐEVINSKA PODRUČJA**

Broj kartografskog prikaza: **4.1.** Mjerilo kartografskog prikaza: **1 : 5.000**

Pravna osoba koja je izradila plan:  
**URBING** d.o.o. za poslove prostornog uređenja i zaštiti okoliša, Av. V. Holjevca 20, Zagreb

Pečat pravne osobe koja je izradila plan:  
**URBING, d.o.o.**  
ZAGREB

Odgovorna osoba:  
**Tihomir Knezić, dipl.ing.arh.**

Odgovorni voditelj izrade Plana:  
**Petra Igrc, dipl.ing.arh., ovl.arh.urb.**

**PETRA IGRC**  
dipl.ing.arh.  
OVLASTENA ARHITEKTA  
URBANISTICA  
A-UJ 594

Pečat Odbora za Statut i Poslovnik:  
**Katarina Zadravec**

Predsjednica Odbora za Statut i Poslovnik: