



GRAD LUBREG PROSTORNI PLAN UREĐENJA

PROČIŠĆENI GRAFIČKI DIO
NAKON IV. IZMJENA I DOPUNA PLANA

4.2.

GRAĐEVINSKA PODRUČJA

TUMAČ:

TERITORIJALNE I STATISTIČKE GRANICE

- GRANICA ŽUPANIJE
- - - GRANICA OPĆINE/GRADA
- - - GRANICA NASELJA

RAZVOJ I UREĐENJE NASELJA

- GRAĐEVINSKO PODRUČJE NASELJA MJEŠOVITE NAMJENE
- GRAĐEVINSKO PODRUČJE ZONA MJEŠOVITE NAMJENE - PUVREMENO STANOVANJE
- IZDVOJENO GRAĐEVINSKO PODRUČJE IZVAN NASELJA
- GOSPODARSKA NAMJENA
- SPORTSKO-REKREACIJSKA NAMJENA
- GROBLJE

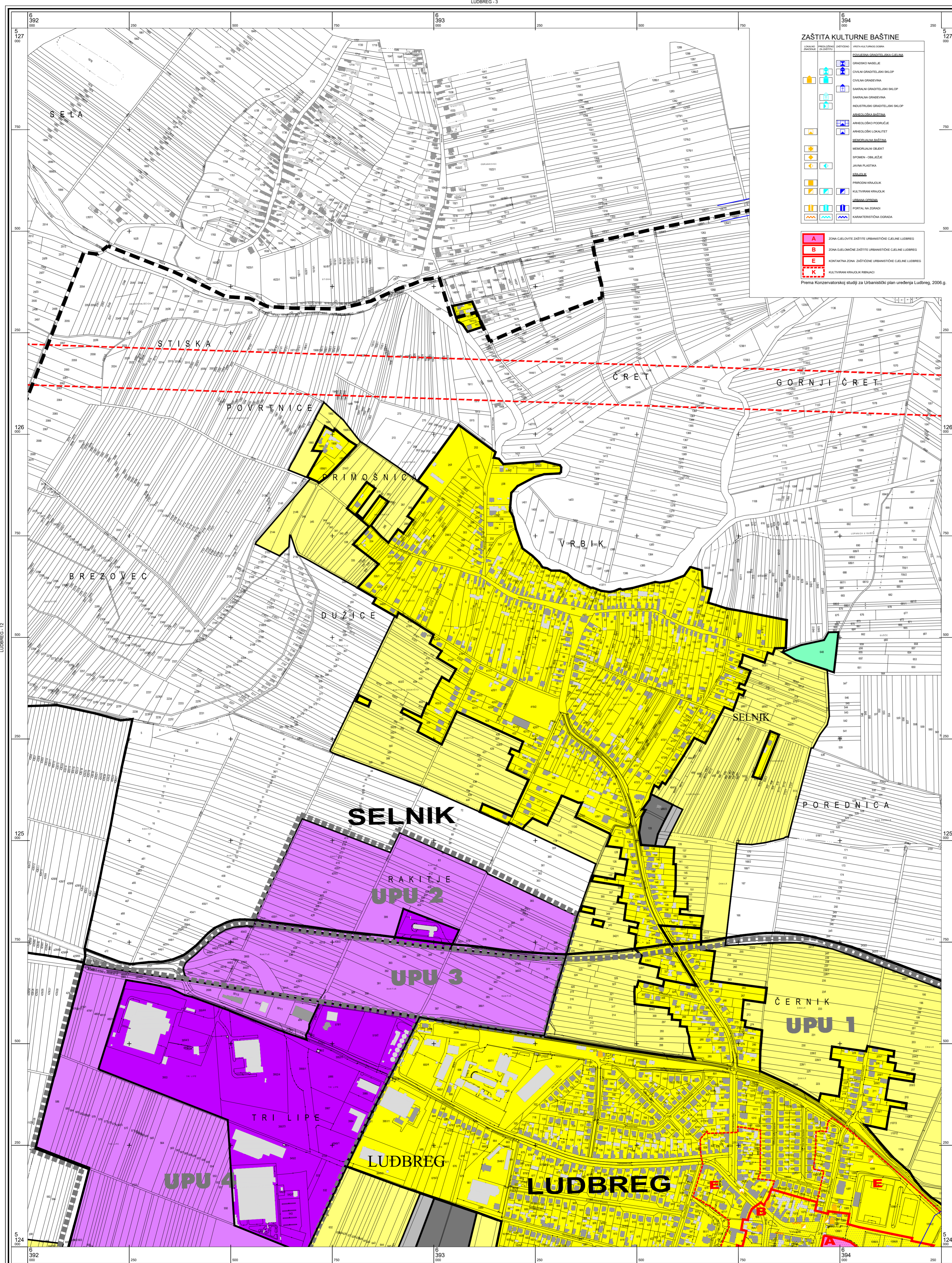
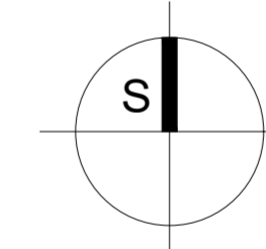
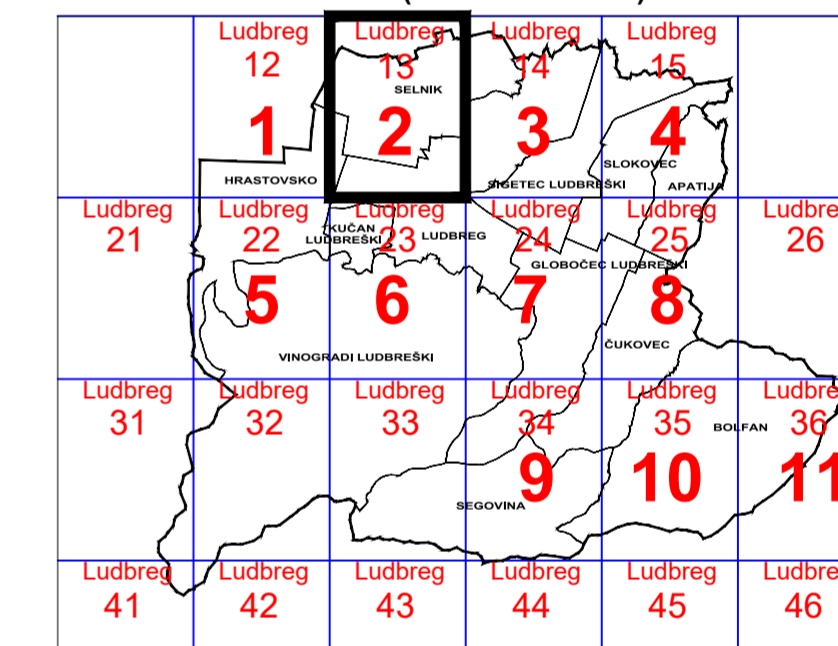
ZAŠTITNI PLANSKI KORIDOR PROMETNICE

- - - DRŽAVNA BRZA CESTA

PODRUČJA PRIMJENE POSEBNIH MJERA UREĐENJA I ZAŠTITE

- OBUHVAT OBVEZNE IZRADJE URBANISTIČKOG PLANA
- INUNDACIJSKI POJAS RIJEKA BEDNJA, PLITVICA I POTOK SEGOVINA

HEMA VEZE LISTOVA (listovi 4.1 - 4.11)



Mjerilo 1 : 5000



ELABORAT PROČIŠĆENOG TEKSTA
ODREDBI ZA PROVEDBU I GRAFIČKOG DIJELA PLANA
NAKON IV. IZMJENA I DOPUNA PLANA
Službeni vjesnik Varaždinske županije br. 06/03, 22/08, 07/10-Ispravak, 06/15, 25/15-pročišćeni tekst,
49/20, 70/20-pročišćeni tekst, 104/20, 04/21 - pročišćeni tekst

GRAFIČKI DIO PLANA

Naziv kartografskog prikaza:
GRAĐEVINSKA PODRUČJA

Broj kartografskog prikaza: **4.2.** Mjerilo kartografskog prikaza: **1 : 5.000**

Pravna osoba koja je izradila plan:
URBING d.o.o. za poslove prostornog uređenja i zaštiti okoliša, Av.V. Holjevca 20, Zagreb

Pečat pravne osobe koja je izradila plan:
URBING, d.o.o.
M.P.

Odgovorna osoba:
Tihomir Knezić, dipl.ing.arh.

Odgovorni voditelj izrade Plana:
Petra Igrc, dipl.ing.arh., ovl.arh.urb.

PETRA IGRC
dipl.ing.arh.
OVLASTENA ARHITEKTA
URBANISTICA
A-U 594

Pečat Odbora za Statut i Poslovnik:
Katarina Zadravec

Predsjednica Odbora za Statut i Poslovnik: