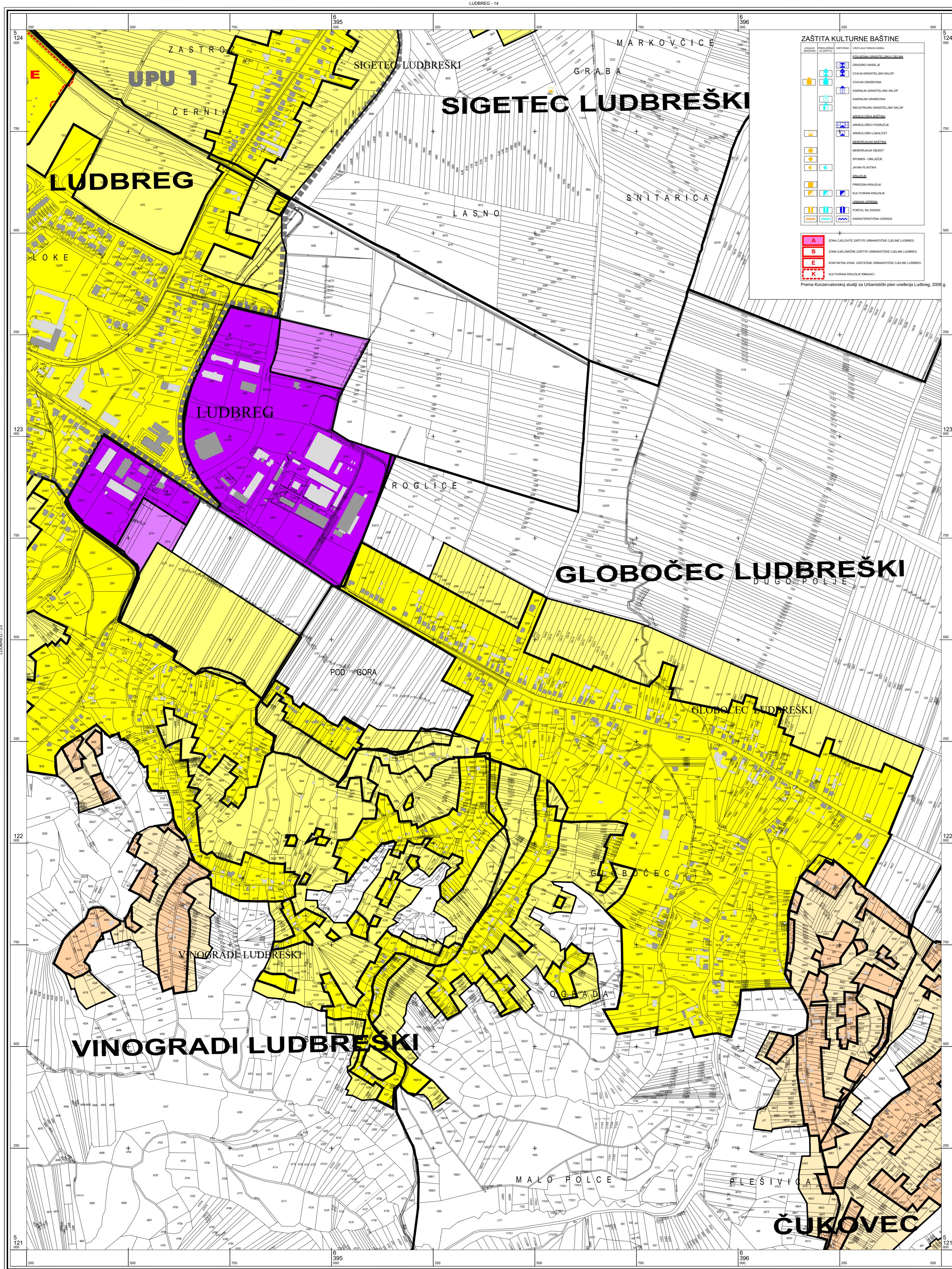


GRAD LUDBREG PROSTORNI PLAN UREĐENJA

PROČIŠĆENI GRAFIČKI DIO
NAKON IV. IZMJENA I DOPUNA PLANA

4.7. GRAĐEVINSKA PODRUČJA



ZAŠTITA KULTURNE BAŠTINE

GRAĐEVINSKA PODRUČJA

- IZVANOJNA ZONIRANJE
- PROJEKCIJA
- INTEKCIJA
- INTEKCIJA
- INTEKCIJA
- INTEKCIJA
- INTEKCIJA
- INTEKCIJA
- INTEKCIJA
- INTEKCIJA
- INTEKCIJA

Premat Konzervatorski studij za Urbanistički plan uređenja Ludbreg, 2006.g.

TUMAČ:

TERITORIJALNE I STATISTIČKE GRANICE

- GRANICA ŽUPANIJE
- GRANICA OPĆINE/GRADA
- GRANICA NASELJA

RAZVOJ I UREĐENJE NASELJA

IZRAĐEN DIO	NEIZRAĐEN DIO	NEIZRAĐEN DIO
GRAĐEVINSKO PODRUČJE NASELJA MJEŠOVITE NAMJENE	GRAĐEVINSKO PODRUČJE ZONA MJEŠOVITE NAMJENE - PUVREMENO STANOVANJE	

IZDVOJENO GRAĐEVINSKO PODRUČJE IZVAN NASELJA

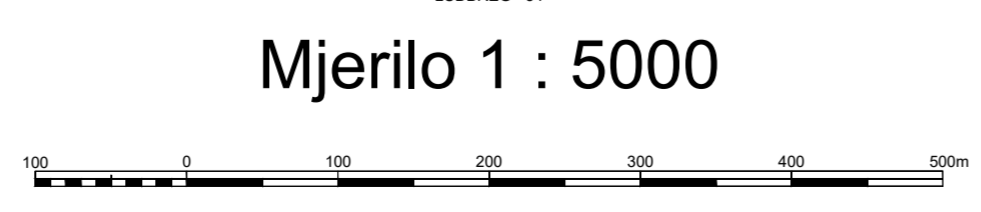
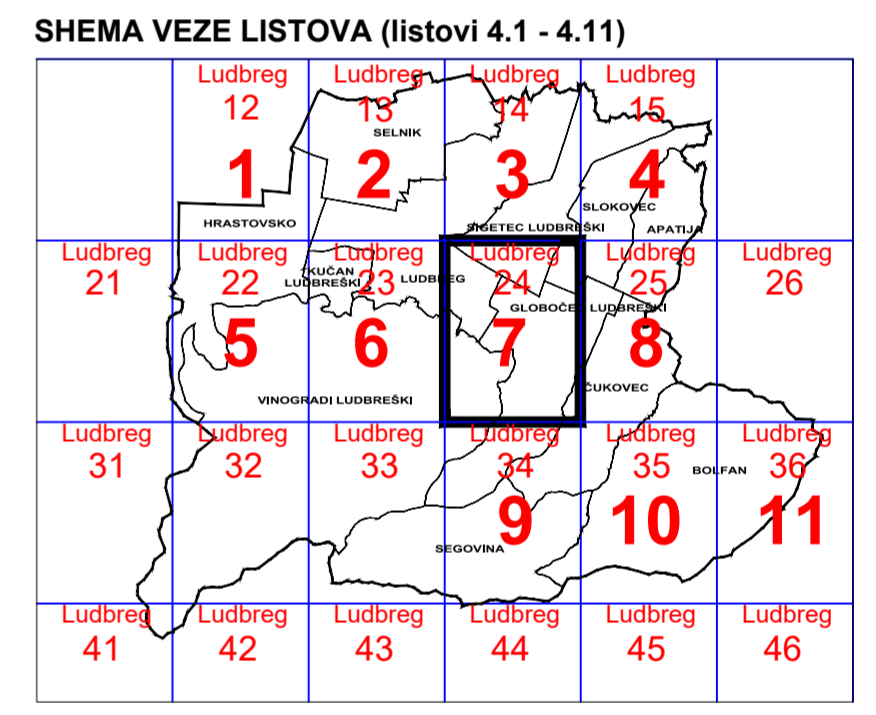
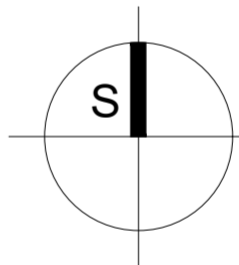
- GOSPODARSKA NAMJENA
- SPORTSKO-REKREACIJSKA NAMJENA
- GROBLJE

ZAŠTITNI PLANSKI KORIDOR PROMETNICE

- DRŽAVNA BRZA CESTA

PODRUČJA PRIMJENE POSEBNIH MJERA UREĐENJA I ZAŠTITE

- OBUHVAAT OBEZNE IZRAGE URBANISTIČKOG PLANA
- INUNDACIJSKI POJAS RIJEKA BEDNJA, PLITVICA I POTOK SEGOVINA



ELABORAT PROČIŠĆENOG TEKSTA
ODREDBI ZA PROVEDBU I GRAFIČKOG DIJELA PLANA
NAKON IV. IZMJENA I DOPUNA PLANA
Službeni vjesnik Varaždinske županije br. 06/03, 22/08, 07/10-isppravak, 06/15, 25/15-pročišćeni tekst,
49/20, 70/20-pročišćeni tekst, 104/20, 04/21 - pročišćeni tekst

GRAFIČKI DIO PLANA

Naziv kartografskog prikaza:
GRAĐEVINSKA PODRUČJA

Broj kartografskog prikaza: **4.7.** Mjerilo kartografskog prikaza: **1 : 5.000**

Pravna osoba koja je izradila plan:
URBING d.o.o. za poslove prostornog uređenja i zaštiti okoliša, Av. V. Holjevca 20, Zagreb

Pečat pravne osobe koja je izradila plan: **URBING, d.o.o. ZAGREB** M.P.

Odgovorna osoba: **Tihomir Knežić, dipl.ing.arh.**

Odgovorni voditelj izrade Plana: **Petra Igrc, dipl.ing.arh., ovl.arh.urb.** **PETRA IGRC** dipl.ing.arh., OVLASĆENA ARHITEKTA URBANISTICA A-U 594

Pečat Odbora za Statut i Poslovník: **Katarina Zadravec**

M.P.